


# Plan de bornage individuel

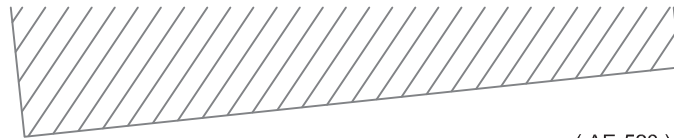
## Commune de LES ATTAQUES

LOT N°1 - Section AE n°521-527

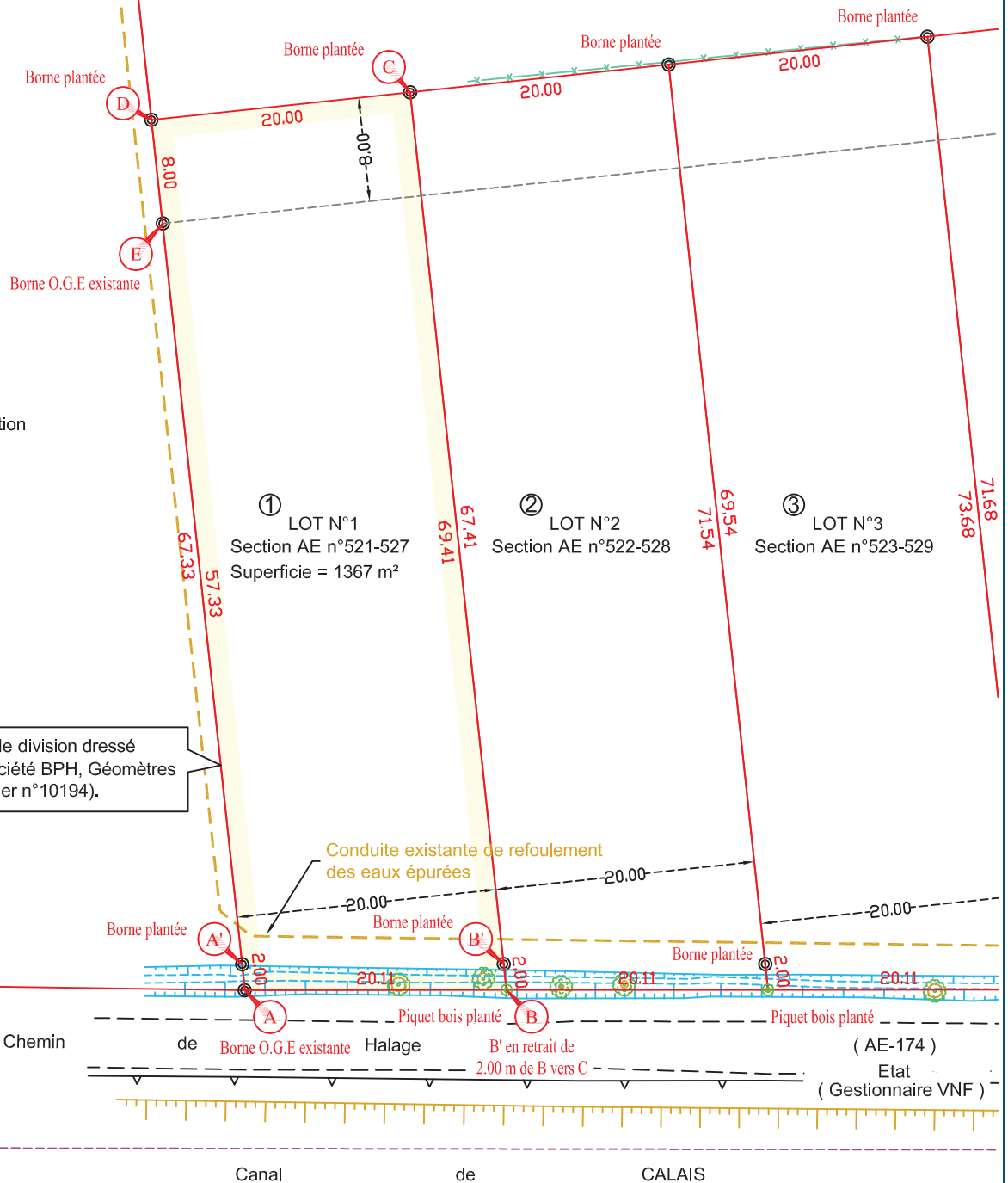
Superficie = 1367 m<sup>2</sup>



Réapplication du plan de division dressé le 23/11/2005 par la société BPH, Géomètres Experts à Calais (Dossier n°10194).



( AE-520 )  
SCI SAINT-JUST



( AE-446 )  
Syndicat Intercommunal d'Adduction  
d'Eau de la Région d'Andres

Réapplication du plan de division dressé le 23/11/2005 par la société BPH, Géomètres Experts à Calais (Dossier n°10194).

( AE-174 )  
Etat  
( Gestionnaire VNF )